



ERÖFFNUNG DER
WANDERSAISON
14. APRIL 2019



Ablaufplan für Sonntag, 14. April 2019

ab 9.00 Uhr

Start der Wandertouren, bitte entnehmen Sie die genaue Startzeit und den genauen Startort

ab 11.30 Uhr

Total regional – deftige und süße Köstlichkeiten sowie Getränke in der Schirm des historischen Rathauses am Obermarkt für Jedermann

ab 12.00 Uhr

Eintreffen der Wandergruppen am historischen Rathaus

ca. 13.00 Uhr

Offizielle Eröffnung der Wandersaison & des Stadtjubiläums, Grußworte der Veranstalter

Im Anschluss musikalische Unterhaltung durch einen eigens für die Veranstaltung gegründeten Projektchor, Akkordeonspieler, gemeinsames Singen von Wanderliedern, u.v.m.

Gemeinsam die Wandersaison 2019 im Wandermärchen Burgwald-Ederbergland eröffnen.

Eröffnung der Wandersaison 2019

Eröffnen Sie mit uns die Wandersaison 2019 und zeitgleich das 775-jährige Stadtjubiläum der Stadt Frankenberg (Eder)!

Bereits zum 10. Mal findet die Eröffnung der Wandersaison im Wandermärchen Burgwald-Ederbergland statt. In diesem Jahr haben Sie die Gelegenheit bei einer Sternwanderung aus verschiedenen Ortsteilen Frankenbergs in die historische Fachwerkalstadt zum Rathaus auf dem Obermarkt zu wandern. Zwei Rundwanderungen ab/bis Rathaus runden das Angebot ab.

Auf insgesamt 7 verschiedenen Wanderungen bringen wir Sie hautnah in Berührung mit den Schönheiten der Natur im Ederbergland. Viel Spaß bei der Eröffnung der Wandersaison – einige behaupten ja, dass sie nie aufhört... zu Recht!

Herzliche Einladung – wandern Sie mit uns!

Wir freuen uns auf Sie.




UNSERE TOUREN IM ÜBERBLICK

Tour 1: Sternwanderung

Schätze eines urzeitlichen Meeres

Entdecken Sie die Schätze eines urzeitlichen Meeres auf Ihrer Wanderung auf Teilen des Zechsteinpfades, der als Geopfad Geismar Geologie, Bergbaugeschichte und herrliche Aussichten verbindet.

 **Start:** 9.30 Uhr am DGH Haubern

 **Länge:** 9,4 km

 **Start:** 10.00 Uhr am Heimatmuseum Geismar

 **Länge:** 8 km


 **Start:** 10.20 Uhr an der Bushaltestelle Dörnholzhausen

 **Länge:** 7 km

Tour 2: Sternwanderung

Burgwalds höchster Berg

Blicken Sie auf dem Premium-Rundwanderweg Knebelstrod-tour auf die höchste Erhebung des Burgwalds (443 m)! Bewandern Sie alte Missionarswege und lernen Sie mit dem Listenbach traditionsreiche Orte kennen.

 **Start:** 9.30 Uhr am Sportplatz Willersdorf

 **Länge:** 9,5 km

 **Start:** 9.30 Uhr am DGH Friedrichshausen

 **Länge:** 10 km

Tour 3: Sternwanderung

Aus dem Wald – in die Stadt

Für die Walddörfer Rengershausen, Hommershausen und Wangershausen sowie alle, die sich hier anschließen möchten, geht es gemeinsam ab der Grillhütte Wangershausen über die Totenhöhe – mit herrlichen Aussichten auf die Frankenberger Altstadt.

 **Start:** 9.30 Uhr an der Grillhütte Wangershausen

 **Länge:** 8,5 km




Die herrliche Natur im Burgwald-Ederbergland entdecken und traditionsreiche Orte kennenlernen.



Tour 4: Sternwanderung

Im Zeichen der Kornähre

Wie gut kennen Sie den Steinbruch Hohenäcker? Ihre Wanderung von Röddenau über Rodenbach steht ganz im Zeichen der Kornähre. Freuen Sie sich auf eine Führung im Steinbruch Hohenäcker auf Ihrem Weg in die Rathauschirn.

 **Start:** 9.00 Uhr am DGH Röddenau

 **Länge:** 9 km


 **Start:** 10.00 Uhr am Feuerwehrgerätehaus Rodenbach

 **Länge:** 7 km

Tour 5: Sternwanderung

Alte Huteeichen, Gedenksteine & Wildschweine

Auf Teilen des Premiumwanderwegs „Butzmühlenweg“ erleben Sie kleine Waldwiesen, wertvolle Biotope, sehen alte Huteeichen, geschichtsträchtige Gedenksteine und besuchen den Frankenberger Wildtierpark.

 **Start:** 9.00 Uhr am Haus des Gastes in Schreufa

 **Länge:** 7,5 km




Entlang der verschiedenen
Wanderstrecken erleben Sie die
Attraktionen der regionalen Orte.



Tour 6: Rundwanderweg

Frankenberger Blickwinkel

Entdecken Sie den ersten Premium-Stadtwanderweg Deutschlands und somit den historischen Altstadt kern von Frankenberg, den Wildtierpark und viele neue Blickwinkel aus, auf und über die Stadt.


 **Start:** 9.30 Uhr am Wanderportal vor der Tourist-Info, Untermarkt 12

 **Länge:** 9 km

Tour 7: Rundwanderweg

Der Natur auf der Spur

Bei dieser Rundwanderung sind Sie der Natur auf der Spur – und zwar entlang der Nemphe. Fachkundige Begleitung erfolgt durch die NABU/Naturschutzjugend Frankenberg.

 **Start:** 10.30 Uhr am historischen Rathaus, Obermarkt

 **Länge:** 5 km

Ob Stadt oder Natur – die Wandertouren im Burgwald-Ederbergland sind vielseitig und bieten ein Angebot für Groß und Klein.



FÜR AKTIVE UND ENTDECKER

Wir laden Sie herzlich ein und freuen uns auf viele interessierte Teilnehmer.

Wissenswertes

Eine Anmeldung für die Wandertouren ist im Vorfeld nicht nötig. Wir empfehlen festes Schuhwerk und Rucksackverpflegung. Die Teilnahme ist kostenfrei. Jeder ist herzlich eingeladen mitzuwandern bzw. an der Veranstaltung in der Rathausschirm teilzunehmen. Parkplätze für die Teilnehmer der Rundwanderungen stehen auf der Wehrweide/Festplatz ausreichend zur Verfügung, für die Teilnehmer der Sternwanderungen an den jeweiligen Startorten.

Wandermärchen Burgwald-Ederbergland

Märchenhafte Tagestouren auf höchstem Niveau zu sagenhaften Natur- und Kulturplätzen des Burgwalds und des Ederberglands, das bietet Ihnen das Wandermärchen Burgwald-Ederbergland mit 21 Rund- und 2 Streckenwegen.

> www.wandemaerchen.eu

Eine gemeinsame Veranstaltung von:

Ederbergland Touristik

> www.ederbergland-touristik.de

Gebirgs- und Wanderverein Frankenberg e. V.

> www.wandern-frankenberg.de

Marburg Stadt und Land Tourismus GmbH

> www.marburg-tourismus.de

Region Burgwald-Ederbergland

> www.region-burgwald-ederbergland.de





Save the date: Im nächsten Jahr
findet die Eröffnung der Wander-
saison am Sonntag, 19. April 2020
in Amöneburg statt.



Ederbergland Touristik

Untermarkt 12 · 35066 Frankenberg (Eder)

 (06451) 71 76 72

 (06451) 71 76 74

 info@ederbergland-touristik.de

 www.facebook.de/touristikederbergland

 www.instagram.com/ederbergland_touristik

www.ederbergland-touristik.de

